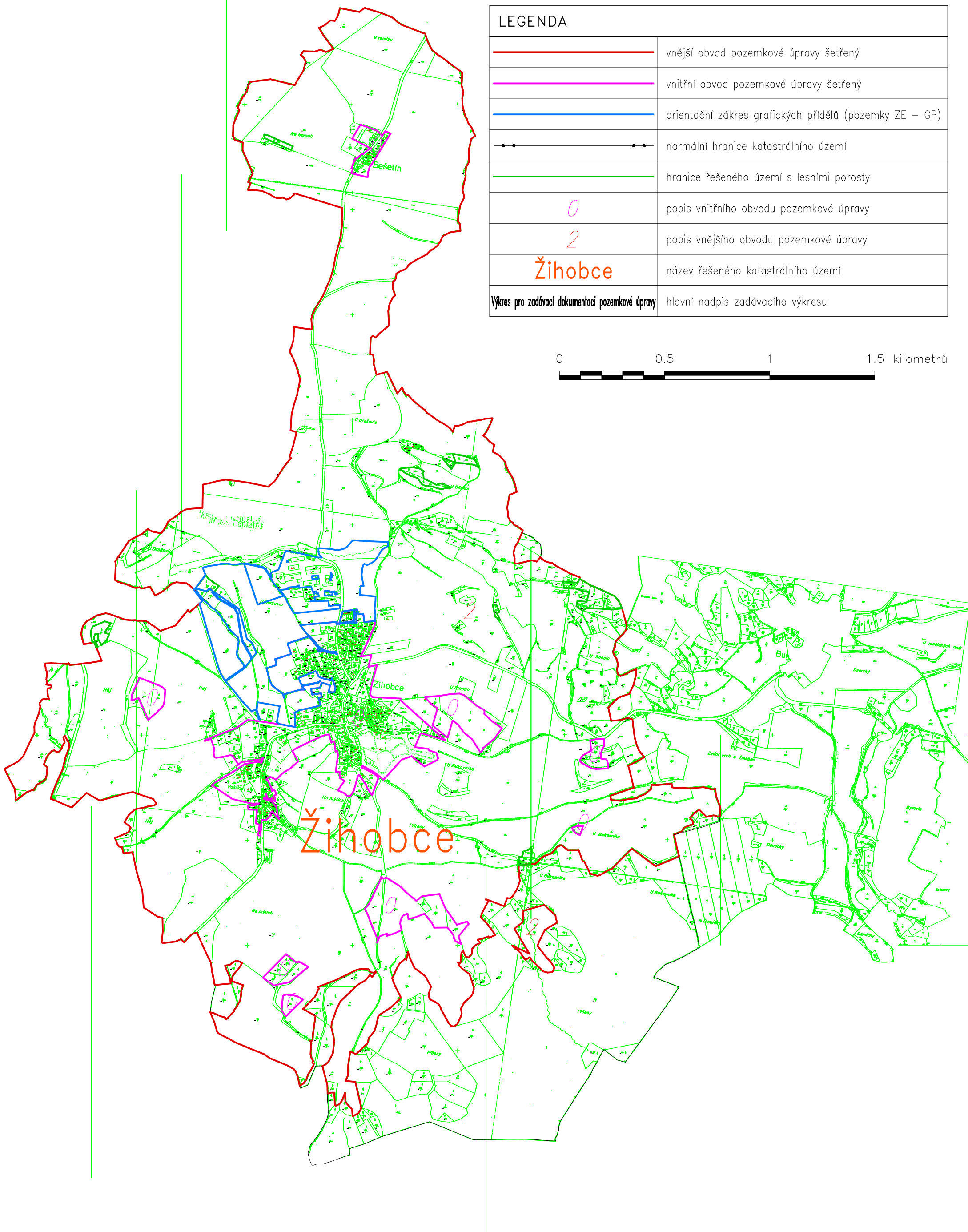







Výkres pro zadávací dokumentaci pozemkové úpravy



LEGENDA	
	vnější obvod pozemkové úpravy šetřený
	vnitřní obvod pozemkové úpravy šetřený
	orientační zákres grafických přidělů (pozemky ZE – GP)
	normální hranice katastrálního území
	hranice řešeného území s lesními porosty
0	popis vnitřního obvodu pozemkové úpravy
2	popis vnějšího obvodu pozemkové úpravy
Žihobce	název řešeného katastrálního území
Výkres pro zadávací dokumentaci pozemkové úpravy	hlavní nadpis zadávacího výkresu